



# Territorios

de Castilla y León

número 2

## Espacios naturales, mucho más que turismo

### Ávila

Un pulmón verde que se consolida como referente del turismo religioso

### Entrevista

Silvia Clemente aboga por la complicidad entre ADE Rural y grupos de acción local



## UN PARAÍSO DEL TURISMO DE INTERIOR

Recorremos el patrimonio natural de 19 territorios de Castilla y León que se revelan muy vivos (Págs. 22-40)

## 'POTENCIAREMOS LA INDUSTRIA AGROALIMENTARIA'

Silvia Clemente destaca la necesidad de que los grupos de acción local colaboren con ADE Rural (Págs. 4-7)

## ÁVILA, UNA PROVINCIA CERCA DE LAS ESTRELLAS

El territorio abulense se afianza como referencia del turismo religioso de la mano de Santa Teresa (Págs. 8-21)

## 'EL POTENCIAL DE NUESTRO MEDIO RURAL ES ENORME'

El presidente de Princal analiza los retos de frenar el despoblamiento y garantizar la supervivencia de los pueblos (Págs. 41-43)



Foto de Portada: Raúl G. Leralta

**Territorios**  
de Castilla y León

Promueve:  
Proyecto de cooperación Hermes  
Leadercal 2007-2013

Director de la revista Territorios  
Máximo Gómez  
maximo@agrocastillayleon.es

Redactor jefe y coordinador  
Ricardo Ortega  
redaccion@agrocastillayleon.es

Redacción  
Alfredo Allende  
redaccion@agrocastillayleon.es

Diseño y Maquetación  
Enrique Lorenzo  
maquetacion@agrocastillayleon.es

Administración  
Raquel Roldán  
administracion@agrocastillayleon.es

Publicidad  
Emilio González  
Elisabet Martín  
publicidad@agrocastillayleon.es

Impresión  
Imprenta Maas

Edita  
Administra Agro21 s.l.  
c/ Final, 1  
47008 Valladolid  
983 24 42 86

Depósito Legal VA 601-2013  
número 2

# Tesoros naturales al servicio de los vecinos

La revista 'Territorios' inicia en este nuevo número un recorrido por la oferta turística y patrimonial de las diferentes provincias de Castilla y León. El primer análisis corresponde a Ávila, un buen ejemplo de simbiosis entre naturaleza y actividad económica, con comarcas en las que más de la mitad de la población activa está directamente relacionada con el sector turístico. La prueba de fuego de este territorio llegará de la mano del V Centenario del Nacimiento de Santa Teresa, un acontecimiento cultural de primer orden que pondrá el foco internacional sobre Ávila y el conjunto de su patrimonio.

La condición de la provincia abulense como territorio eminentemente turístico viene de la mano de sus cuatro espacios naturales, principal atracción para los amantes de las comarcas interiores dentro de una oferta cultural y natural cuyo mapa no tiene un solo espacio en blanco.

El estudio en profundidad de la provincia abulense se antoja una buena ocasión para repasar la oferta de naturaleza de las 19 comarcas que participan en el proyecto Hermes. En todas ellas los espacios naturales gozan de una posición destacada y, más allá de meros lugares en los que recrear la

vista, se convierten en poderosos reclamos para todo tipo de acción humana, con una visión no exclusivamente turística.

Algo de ello se desprende de la entrevista que 'Territorios' ofrece en este número con la consejera de Agricultura y Ganadería de la Junta, Silvia Clemente, quien recalca la importancia de iniciativas como ADE Rural, además de brindar la oportuni-

dad de que este proyecto colabore de forma estrecha con los grupos de acción rural, con quienes comparte objetivos. Nuestras poblaciones deben dar la bienvenida al ADE Rural, al igual que a todas las iniciativas puestas en marcha para desarrollar la economía de los territorios. Los grupos de acción local,

que llevan trabajando en sus respectivas comarcas desde hace décadas, han demostrado un conocimiento muy acertado de la realidad social y económica, por lo que serán un buen punto de apoyo para la estructura levantada por las consejerías de Economía y Empleo y Agricultura y Ganadería.

No sobra ninguna idea que permita devolver vitalidad a las pequeñas poblaciones e insuflar un poco de ánimo adicional a nuestros vecinos. Las páginas de 'Territorios' forman parte de ese aliento.

**“No sobra ninguna idea que permita devolver vitalidad a las pequeñas poblaciones”**

# “El medio rural se debe defender desde la eficiencia”



La consejera de Agricultura y Ganadería realiza un balance agrídulce del proceso de diseño de la nueva PAC, con más fondos europeos de desarrollo rural para Castilla y León, pero con una menor aportación estatal, ante la que se rebela. También destaca las posibilidades de colaboración entre ADE Rural y los grupos de acción local

A lo largo de esta entrevista, Silvia Clemente defiende la negociación mantenida para definir la política de desarrollo rural y destaca los valores que representa la metodología Leader, que desde hace más de veinte años entrega el protagonismo a la sociedad.

**-Son muchos los factores que influyen en que se mantenga la actividad (y la población) en el medio rural. ¿Qué objetivos se plantea la consejería que usted dirige para avanzar en esa línea?**  
*-En Castilla y León la actividad agraria y su industria agroalimentaria son la principal actividad económica en la mayoría de las zonas rurales. En estas condiciones, y de cara a la pregunta que usted me formula, tenemos dos objetivos muy claros: por un lado, rejuvenecer el sector agrario y con él el medio rural de Castilla y León; haremos un esfuerzo muy importante para apoyar la incorporación de jóvenes al sector, y*

Silvia  
**Clemente**  
Consejera de Agricultura y Ganadería



*favorecer un relevo generacional que cada vez es más necesario. Y en segundo lugar, queremos potenciar de manera especial la competitividad y el desarrollo de aquellos sectores más relevantes y con mayor potencial de crecimiento de nuestra agricultura y ganadería.*

*Queremos también potenciar una industria agroalimentaria cada vez más competitiva e innovadora que permita poner en valor los productos de esta comunidad. Para ello, y a través de una iniciativa de todo el Gobierno regional, pondremos en marcha en breve una estrategia de apoyo integral al sector agroalimentario que abordará el apoyo a este sector desde una perspectiva integral. Y por supuesto no podemos olvidar que, además, las zonas rurales ofrecen posibilidades para el desarrollo de otras actividades económicas, unas veces derivadas de las necesidades del propio sector agrario y agroalimentario, y otras de la prestación de servicios a su población o bien del aprovechamiento de los recursos endógenos propios no agrarios de estas zonas.*

*Para favorecer la puesta en marcha de estos proyectos, junto con la Consejería de Economía y Empleo hemos*

## **“El objetivo de ADE Rural es apoyar la creación de empresas y mejorar la competitividad”**

*creado ADE Rural, concebida como una herramienta de apoyo al emprendedor en estas zonas; es un proyecto ambicioso que está dando ya sus primeros pasos.*

**-A partir de ahora, los solicitantes de ayudas PAC deberán acreditar que al menos el 20% de su renta procede de la producción. ¿Considera que esa medida supone un avance para que los perceptores de las ayudas sean verdaderos profesionales?**

*-Desde el primer momento, Castilla y León ha apostado por que las ayudas de la PAC sean percibidas por aquellos que trabajan de forma efectiva en el campo. Por este motivo hemos impulsado y liderado la necesidad de aplicar la posibilidad que nos brindaba la nueva PAC para definir tanto al agricultor activo y como la actividad agraria con el objetivo de conseguir un sector más profesional en el horizonte 2020. En este sentido, el acuerdo adop-*

*tado es un hecho histórico ya que, por primera vez, se establecen condicionantes para la percepción de las ayudas directas relacionados con la necesidad de acreditar al menos que un 20% de los ingresos agrarios debe proceder de la venta de las producciones obtenidas en su explotación, un porcentaje inferior al que defendíamos desde Castilla y León, que era el 50%, pero en todo caso en un complejo proceso de negociación debemos valorarlo positivamente. También se ha acordado establecer requisitos en relación con la actividad agraria y las labores de mantenimiento que se deben realizar tanto en las tierras de cultivo como en los pastos, y de forma especial se ha hecho especial énfasis en que las superficies de pastos solamente serán admisibles para los titulares que dispongan de explotaciones inscritas en el Registro de Explotaciones Ganaderas y que justifiquen que el ganado pasta.*

**-¿Está la consejería satisfecha del proceso negociador que llevó al diseño del modelo definitivo de la PAC?**

*-La aplicación de la futura PAC en España presentaba dificultades respecto a otros Estados miembros si tenemos en cuenta la distribución*



**“Hemos apostado por que las ayudas de la PAC se dirijan a quienes trabajan de forma efectiva en el campo”**

territorial y la diversidad de modelos productivos existentes. Por ello nuestra principal premisa sobre el modelo fue que garantizara, al menos, la asignación presupuestaria del periodo 2007/2013 y que se evitara el trasvase de fondos entre sectores, y para ello poníamos especial énfasis en que la ganadería se contemplara de forma prioritaria en el modelo de pagos acoplados.

**-¿Está garantizado un nivel de ayudas similar al actual?**

-Con carácter general, creemos que con el modelo definido para los pagos directos, que se basan en regiones agronómicas, y las ayudas que actualmente se perciben se garantiza un nivel de ayudas parecido al actual. Además, se han aprobado ayudas acopladas por 590 millones de euros y el 84% irán dirigidas de forma directa a los sectores ganaderos en los que Castilla y León ocupa las primeras posiciones a nivel nacional. También se destinarán partidas a sectores agrícolas importantes como la remolacha, los cultivos proteicos y las legumbres de calidad. Sin em-

bargo, en relación con la asignación de los fondos de desarrollo rural, y a pesar de que seremos la comunidad autónoma que experimenta mayor incremento en términos absolutos de la distribución del Feader, tengo que manifestar nuestra disconformidad con la propuesta del ministerio en cuanto a la aportación del Estado para su cofinanciación, ya que se reduce drásticamente respecto al periodo actual y por ello hemos solicitado, junto con otras cinco comunidades autónomas, que se analice y se debata esta cuestión, ya

**“Seremos la comunidad que experimente el mayor incremento en la distribución del Feader”**

que de lo contrario puede suponer un riesgo en la aplicación de los programas de desarrollo rural en el nuevo marco 2014-2020.

**-En Feader, Castilla y León ha conseguido un incremento de 120 millones de euros para este periodo de progra-**

**mación. ¿Cómo afronta la Junta de Castilla y León el reto del nuevo Programa de Desarrollo Rural 2014 – 2020?**

-Lo primero que debo decir es que la elaboración de este nuevo programa no es algo que comience ahora, una vez que hemos conocido la asignación de Feader, sino que en esta programación están trabajando los centros directivos de esta consejería desde que los borradores de los reglamentos se encontraban en fases adelantadas. Gracias a ello podremos cumplir los plazos previstos en la normativa aprobada el pasado mes de diciembre.

Dicho esto, la programación de este periodo y por lo tanto la elaboración del Programa de Desarrollo Rural de Castilla y León 2014-2020, se está afrontando bajo un criterio de eficiencia, lo que implica que la estrategia en la que se está trabajando debe conseguir sus objetivos con los recursos idóneos. En este marco de apoyo, a diferencia del anterior, las medidas que propone el reglamento, que es el que regula la ayuda al desarrollo rural a través del Feader, son mucho más fle-

## “En Leader, las decisiones deben adoptarse desde el territorio donde se actúa”

*nergia en la gestión de los recursos de las administraciones que participan en la financiación del programa, ya que de esta forma la aportación de la Junta de Castilla y León se ve multiplicada por la cofinanciación de otras administraciones.*

*En el aspecto de la financiación del*

**Rural. ¿Qué papel podrían desempeñar estas asociaciones?**

*-El objetivo general de la ADE Rural es la promoción de la actividad en las zonas rurales apoyando la creación de empresas y la mejora de la competitividad empresarial de las existentes, con una especial atención a los emprendedores del sector agrario y agroalimentario. Teniendo en cuenta las actuaciones que los grupos de acción local vienen desarrollando en las zonas rurales en este sentido, la coordinación y la colaboración con ADE Rural va a ser fundamental.*

**-La metodología Leader nació hace más de dos décadas. ¿Qué facetas considera más positivas de Leader, además de su función diversificadora y creadora de empleo?**

*-La metodología Leader parte de un principio que a mí me parece muy destacable y que le hace ser diferente de otros programas de inversión pública; las decisiones deben adoptarse desde el territorio donde se actúa y por los agentes económicos y sociales que viven en ese territorio. Se intenta buscar así una mayor implicación de los ciudadanos en la toma de decisiones que afectan a su territorio.*

**-En relación con la orientación de la Unión Europea del Marco Estratégico Común en los futuros programas Leader, y dada la limitación de fondos en todos los niveles, ¿ha llegado el momento de implicar otros fondos, como el Fondo Europeo de Desarrollo Regional (Feder) o el Fondo Social Europeo (FSE), bajo la metodología Leader?**

*-Es algo que en la actualidad se está estudiando tanto por la Administración central como por la autonómica. Conviene recordar que esto ya se hizo en el marco anterior al que está finalizando en la actualidad.*

*xibles y por lo tanto permiten una aplicación más territorial en cada programa. Por ello, nuestra priorización en estas medidas se está centrando en sectores estratégicos para la comunidad, que son los que recibirán gran parte de los recursos, puesto que estamos convencidos de que de ellos depende, en gran parte, el futuro del sector agrario y agroalimentario.*

*Y también bajo esa premisa de búsqueda de la eficiencia, desde el punto de vista financiero, el diseño del programa se basa en buscar la mayor si-*

*nuevo programa me gustaría resaltar que, además de que la ayuda pública debe servir como palanca para impulsar la inversión privada, la nueva normativa ofrece la posibilidad de utilizar instrumentos financieros que combinan diversas formas de recursos públicos y privados para la financiación de las actuaciones previstas en el programa.*

**-Los grupos de acción local de Castilla y León han mostrado su disposición a colaborar con el proyecto de la ADE**







# A un paso del cielo

Salpicada de espacios naturales de extraordinaria riqueza, la provincia de Ávila ofrece su orografía montañosa y su atmósfera cristalina a visitantes procedentes de todo el mundo. La figura universal de Santa Teresa contribuirá a impulsar la imagen de este territorio a lo largo de dos años de conmemoraciones

La provincia de Ávila y el conjunto de Castilla y León tienen por delante dos años de conmemoraciones culturales vinculadas a Santa Teresa, la figura más relevante de la literatura mística nacional y una de las mujeres más notables de la historia de España. Este año se celebra el cuarto centenario de su beatificación y en 2015 se conmemorará su nacimiento, del que el 28 de marzo se cumplen cinco siglos. En este tiempo la provincia podrá demostrar que posee capacidad para atraer, albergar y atender a miles de visitantes, como ya hizo en las dos ocasiones en que acogió la muestra de Las Edades del Hombre, cita que -por cierto- se repetirá el año que viene con motivo de la efemérides teresiana.

La condición de Ávila como un territorio eminentemente turístico viene de la mano de sus cuatro espacios naturales, el principal reclamo para los aficionados al turismo de interior dentro de una oferta global de paisaje y patrimonio cultural que no deja un solo municipio sin argumentos para atraer al visitante. De ello se dará buena cuenta a lo largo de la programación diseñada para recordar la figura de la santa.

### Una huella imborrable

Poco importa si Teresa de Cepeda y Ahumada nació en Ávila o en Gotarrendura, como defienden con tesón los vecinos de esta localidad de la Moraña. Lo sustancial es que esta religiosa y escritora dejó una huella imborrable en la cultura española gracias a un empleo del idioma de extraordinaria actualidad, con pasajes que embelesan por la belleza de sus palabras. Su paso por la geografía abulense se recoge en la Ruta de Santa Teresa, que recorre puntos de la capital y la provincia. Un recorrido ideal

se puede iniciar en el convento de Santa Teresa, levantado sobre el solar que ocupó la considerada casa natal de la religiosa. En la cripta del templo está instalado el museo teresiano, un espacio de gran interés hagiográfico y arquitectónico.

Saliendo por la muralla, por la Puerta de la Santa, nos encontramos con el Centro de Interpretación de la Mística, un espacio destinado al conocimiento de este fenómeno desde la óptica de las distintas religiones y culturas.

## El 28 de marzo de 2015 se celebrará el quinto centenario del nacimiento de Santa Teresa

Si regresamos al recinto amurallado, pero por la puerta de El Rastro, y siguiendo la calle de los Caballeros se llega a la iglesia de San Juan, donde fue bautizada Santa Teresa, y donde se conserva su pila bautismal. El recorrido nos lleva a la salida de la ciudad, cruzando el puente sobre el Adaja, camino de Salamanca. A la derecha, encontramos el Humilladero de los Cuatro Postes, un lugar imprescindible para disfrutar de una panorámica única de la ciudad. Aquí Teresa y su hermano Rodrigo vivieron una de sus grandes aventuras siendo niños.

También resulta de visita obligada el Monasterio de la Encarnación, convento extramuros, donde permaneció de forma casi ininterrumpida desde 1535 hasta 1574 y donde recibió los consejos de fray Juan de la Cruz y fray Pedro de Alcántara. Este fue un periodo crucial en la vida de la mística abulense, pues fue donde se gestó la reforma del Carmelo.

En el centro de la ciudad, pero también extramuros, se encuentra el úl-







Arriba y a la izquierda, imágenes del convento de San José, en la ciudad de Ávila. Abajo, la iglesia de San Juan Bautista, donde la santa fue bautizada.

timo de los hitos teresianos: el convento de San José o de las Madres, el primer centro religioso fundado por Teresa, en 1562.

Con todo, para seguir los pasos de Santa Teresa es necesario también recorrer la provincia de Ávila, donde cabe destacar el Palomar de Santa Teresa en Gotarrendura, el convento de Duruelo y el pueblo de Becedas, en cuya posada, hoy convertida en ermita, pasó algún tiempo.

### **Marcada por el amor**

La vida de la santa pareció seguir la máxima, acuñada por ella, de que 'el que quiere conseguir todo debe renunciar a todo'. La humildad fue, precisamente, la que marcó la mayor parte de sus actos. El empeño por desprenderse de todo lo material fue lo que inspiró su reforma de las Carmelitas, que dio lugar a las Carmelitas descalzas, y se convirtió en el principal elemento que llevó a transformar su meditación y su oración hacia el



La ciudad de Ávila, vista desde el humilladero de los Cuatro Postes.

misticismo. Después de padecer fuertes sufrimientos por continuas enfermedades, a partir de los 41 años experimentó fuertes experiencias místicas, calificadas por sus propios confesores como imaginarias, producto de la enfermedad o incluso obra del demonio.

En un periodo histórico en el que la religión afectaba a todos los aspectos de la vida, la Inquisición recibió varias denuncias contra la santa y siguió muy de cerca sus escritos ante el temor de que incitaran a seguir la reforma protestante, que ya había prendido en toda Europa.

De hecho, muchos de sus textos están autocensurados como prevención ante esta vigilancia por el Santo Oficio, e incluso llegó a quemar su manuscrito 'Meditaciones sobre el Cantar de los Cantares', en una época en que estaba prohibida la difusión de las sagradas escrituras en lengua romance.

Cuando cultivó la poesía lírico-religiosa, escribió versos fáciles, de estilo ardiente y apasionado, como nacido

## La Inquisición recibió varias denuncias contra la santa y siguió muy de cerca sus escritos

del amor ideal en que se abrasaba Teresa, y que era fuente inagotable de poesía. Sus obras místicas más importantes son 'Camino de perfección', 'Conceptos del amor de Dios' y 'El castillo interior' (o 'Las moradas'), aunque también pertenece a este género 'Vida de Santa Teresa de Jesús', escrita por ella misma y cuyos originales se encuentran en el Monasterio de San Lorenzo de El Escorial. También escribió Teresa muchas otras obras, además de poesía y diversos escritos breves.

Sus escritos se han traducido a varios idiomas y el nombre de Santa Teresa de Jesús figura en el catálogo de autoridades de la lengua publicado por la Real Academia Española.

No cabe duda de que la ruta diseñada para seguir los andares de esta

autora mística complementa a la perfección la lectura de sus escritos y permite comprender su evolución espiritual y creativa. Como relata ella misma en los escritos reunidos en 'Vida de Santa Teresa de Jesús', desde sus primeros años mostró una imaginación apasionada y fueron muy extensas sus lecturas en la biblioteca paterna.

Esa práctica y su formación religiosa comenzaron a despertar el corazón de la pequeña Teresa. En ese tiempo pensó ya en sufrir el martirio, para lo cual ella y uno de sus hermanos, Rodrigo, trataron de ir a las 'tierras de infieles', es decir, ocupadas por los musulmanes, pidiendo limosna, para que allí los descabezasen. Su tío los trajo de vuelta a casa y los pequeños, convencidos de que su proyecto era irrealizable, así que ambos acordaron ser ermitaños.

Su padre advirtió a Teresa de que no consentiría que ingresara en un convento mientras él viviera; sin embargo, ella dejó la casa paterna y entró el 2 de noviembre de 1533 en el con-

vento de la Encarnación, en la ciudad de Ávila.

Tras entrar al convento su estado de salud empeoró. Padebió desmayos, una cardiopatía no definida y otras molestias. Para curarla, su padre la llevó a Castellanos de la Cañada, en la actual provincia de Ávila.

De vuelta en la ciudad, dos años después, sufrió un paroxismo de cuatro días que la dejó parálitica por más de dos años. Antes y después de ello, sus padecimientos físicos fueron horribles. Según su testimonio se le apareció Jesucristo con semblante airado, reprendiéndole su trato familiar con seglares. No obstante, la monja no cambió de actitud durante años, hasta que se movió a dejar el trato con laicos a la vista de una imagen de Jesús crucificado.

En 1556 comenzó a sentir grandes favores espirituales. Tuvo en 1558 su primer raptó y la visión del infierno; tomó por confesor (1559) a Baltasar

## Sus superiores le prohibieron que se abandonara a esos fervores que consumían su salud

Álvarez, que dirigió su conciencia durante unos seis años, y disfrutó, según ella misma decía, de “grandes favores celestiales”, entre los que se contó la visión de Jesús resucitado.

San Luis Beltrán la animó a llevar adelante su proyecto de reformar la Orden del Carmen, concebido hacia dicho año. Quería fundar en Ávila un monasterio para la estricta observancia de la regla de su orden, que comprendía la obligación de la pobreza, de la soledad y del silencio.

Su biógrafo Pierre Boudot apunta que en todas las páginas del libro de



Sobre estas líneas, plaza de la localidad teresiana de Gotarrendura. A la derecha, sendas imágenes de la mística en Gotarrendura y en Ávila capital.

su vida se ven las huellas de una pasión viva, de una franqueza conmovedora y de un iluminismo consagrado por la fe. Todas sus revelaciones atestiguan que creía firmemente en una unión espiritual entre ella y Jesucristo; veía a Dios, la Virgen, los santos y los ángeles en todo su esplendor, y de lo alto recibía inspiraciones que aprovechaba para la disciplina de su vida interior. En su juventud las aspiraciones que tuvo fueron raras y parecen confusas; “solo en plena edad madura se hicieron más distintas, más numerosas y también más extraordinarias”, señala el autor.

Extraordinario es sin duda que, pasados los 43 años, vivió su primer éxtasis. Sus visiones se sucedieron sin interrupción durante dos años y medio (1559-1561).

Sus superiores le prohibieron que se abandonase a estos fervores de devoción mística, que eran para ella una segunda vida, y le ordenaron que resistiera a estos arrobamientos, en que su salud se consumía.

Ella trató de obedecer, pero su oración era tan continua que las visiones se repetían incluso a la hora del sueño. Al mismo tiempo, abrasada de un violento deseo de ver a Dios, se sentía





Los arroyos protagonizan el paisaje del Valle de Iruelas (Foto: José Luis Rodríguez).

morir. Muero porque no muero.

### Espacios naturales

Hay pocas dudas de que los dos años teresianos que tenemos por delante convertirán a la provincia de Ávila en una potencia en turismo religioso, como ya lo es en el de naturaleza. La cercanía a Madrid y la diversidad de ecosistemas hace de ella uno de los destinos preferidos para los amantes de esta forma de turismo de interior.

La orografía de la provincia está dividida entre un norte de perfil llano, una franja presidida por el Sistema Central y un sur de baja altitud y clima benigno, lo que enriquece al territorio desde el punto de vista económico, social y cultural, y multiplica su atractivo para el visitante.

La provincia cuenta con cuatro espacios naturales protegidos vinculados a la montaña y a su fauna y flora, desde el Parque Regional Sierra de Gredos hasta el Valle de Iruelas, pasando por el Pinar de Hoyocasero y las Sierras de la Paramera y Serrota.

## La mitad de la población activa de Gredos está relacionada con el sector turístico

El Parque Regional Sierra de Gredos posee más de 86.000 hectáreas de naturaleza, marcadas por la altura elevada y por fenómenos singulares como los piornos en flor, las huellas de los glaciares o uno de los cielos más limpios de España.

Se trata de un verdadero paraíso para los aficionados a la montaña, con atractivas rutas de senderismo operativas durante todo el año y la posibilidad de practicar diferentes deportes de invierno en los meses más fríos.

Algunos datos objetivos subrayan el poder de atracción de esta zona, como la existencia de más de 1.500 plazas de alojamiento o que cerca de la mitad de su población esté relacionada con el sector turístico.

Además, fue aquí donde nació una de las primeras asociaciones de turismo de España, en 1910, y el de Gredos fue el primer Parador Nacional de Turismo de España.

Al norte de la Sierra de Gredos, y de forma paralela a ella, se sitúa el extenso paraje montañoso de las Sierras de la Paramera y Serrota. En él contrastan las cumbres de alta montaña con los valles de perfil suave y ondulado. Este conjunto cuenta con cerca de 41.000 hectáreas de espacio natural, de las que 22.663 tienen la condición de Lugar de Interés Comunitario (LIC).

Se trata de un paisaje de alta montaña, de relieve variado, que combina terrenos ondulados con roquedos de fuertes pendientes. Con ausencia de vegetación en las cotas más altas y con predominio del matorral en buena parte de sus laderas.

Las cumbres de estas sierras están arrasadas por la erosión glacial del periodo Cuaternario, de lo que la Sierra de la Paramera constituye un ejemplo



Imagen que refleja la naturaleza deslumbrante del valle del Alberche.

magnífico y singular. Los hielos dejaron labrados en estas rocas cristalinas cinco aparatos glaciares dignos de visitar, de los que el más importante es el de los Hornillos.

El paisaje va cambiando a medida que las sierras ganan altura; las primeras estribaciones están dominadas por pequeñas montañas escarpadas, en las que aparecen impresionantes bolos y berrocales.

En cotas superiores, en la Paramera encontramos un mosaico compuesto por cabezas rocosas, piornales, enebrales, prados y cervunales, junto con algunos pinares y formaciones de robles en las zonas más resguardadas. En la Serrota, por el contrario, la presencia de cualquier vegetación es mucho menor, con apenas prados y algunos matorrales.

Más al Sur, el Pinar de Hoyocasero se sitúa en la depresión que el río Alberche abre entre las sierras de Gredos y la Paramera. Su flora está dominada por el pino silvestre, acompañado del roble en su zona prime-

## El Pinar de Hoyocasero está en la depresión que el Alberche abre entre Gredos y la Paramera

tral, aunque son unas 500 las especies de plantas superiores que se concentran en apenas 150 hectáreas. Ello hace de este pinar una referencia nacional para los expertos en botánica y, de hecho, han sido varias las especies nuevas para la ciencia descubiertas en él. Cierra el recorrido la Reserva Natural Valle de Iruelas, calificada como Lugar de Interés Comunitario (LIC) y como Zona Especial de Protección de Aves (ZEPA). De hecho, el principal objetivo de esta reserva es proteger las poblaciones de buitre negro y águila imperial.

Situada a 44 kilómetros de la ciudad de Ávila, en la parte más oriental de la Sierra de Gredos, ofrece un paisaje típico de montaña, regado por una serie de arroyos, como la garganta de Iru-

elas, afluente del Alberche, al que vierte sus aguas en el Burguillo.

### Arroyos de montaña

Encontramos en Iruelas un paisaje típico de montaña, enclavado en la región bioclimática mediterránea, regado por una serie de arroyos de montaña. La altitud máxima es de 1.950 metros sobre el nivel del mar en la cumbre del cerro de la Escusa y la mínima alcanza los 730 metros en las orillas del embalse del Burguillo, límite norte de la Reserva.

Desde el Puerto de Casillas puede contemplarse la belleza de este espacio y su paisaje cambiante en función de las estaciones del año.

El clima de la zona es mediterráneo templado, con temperaturas medias anuales de 13 grados centígrados, variando entre máximas estivales de 35 grados y mínimas de 7 en los periodos más fríos. El gradiente térmico entre el punto más bajo (pie de embalse) hasta las cotas más altas (cerro de la Escusa) es de unos 7 grados.





Fotografía: Raúl Gutiérrez



Agustín  
**González**  
Presidente de la Diputación de Ávila

## “Debemos ligar naturaleza y producción de alimentos”

Agustín González analiza los retos del medio rural y apuesta por aprovechar la riqueza del paisaje como reclamo turístico, pero también como argumento gastronómico. Es partidario de que los grupos de acción local gestionen diferentes fondos con destino al territorio

Como alcalde de El Barco de Ávila, el presidente de la Diputación Provincial conoce en primera persona las preocupaciones de un primer edil en un entorno de cambio constante, como

el medio rural de Castilla y León. Agustín González se muestra partidario de mantener el respaldo a aquellos sectores que puedan generar riqueza y empleo, y en Ávila eso pasa necesari-

amente por el patrimonio histórico y natural. El esfuerzo debe ser de los sectores público y privado, como sabe bien este presidente del grupo de acción local Asider.



## “La CT de Calidad Turística demuestra que nuestra oferta está bien gestionada”

importancia, como son todas las actas del proceso de beatificación de la santa. Entre otras actuaciones, también hemos publicado un libro de fotografías de elementos teresianos, como el convento de San José, el primero que fundó. En definitiva, estamos trabajando en tiempo y forma para dar a esta figura la importancia que merece.

**-¿Cómo marca su política turística la cercanía a Madrid?**

-Más bien al contrario, nosotros decimos que Madrid está pegando a Ávila (ríe). Cuando tienen un fin de semana o unos días libres, los madrileños vienen a oxigenarse a este pulmón, con su oferta de patrimonio, naturaleza, gastronomía... Se trata de una oferta bien gestionada, como ha demostrado la secretaria de Estado de Turismo al concedernos el certificado CT de Calidad Turística para la Reserva Natural Valle de Iruelas y el Parque Regional de la Sierra de Gredos.

**-¿Qué significado tiene esta certificación?**

-Demuestra que cumplimos unos parámetros de un programa de calidad en destino, básicamente de restauración y de alojamientos rurales. La CT de Calidad Turística reconoce a aquellas empresas e instituciones que garantizan una amplia oferta de servicios y equipamientos, y que garantiza una mejor atención a los visitantes, así como una mayor satisfacción de la visita a un espacio natural.

**-El presidente de la Diputación de Ávila es también alcalde de su pueblo. ¿En qué se nota esa experiencia municipal?**

-La experiencia como alcalde se traduce en una cercanía, un realismo y un conocimiento de la realidad local mayor, si cabe, que la que puede tener

otro tipo de presidente, al que no vamos a quitar ningún mérito. Hay una cercanía casi natural con los pueblos y sus alcaldes, que son compañeros míos.

**-¿Y lo de ser presidente de un grupo de acción local?**

-Es algo que tiene su origen en 1994, cuando constituimos una asociación con otros ayuntamientos y con diversas asociaciones para gestionar un programa de desarrollo rural. Tengo la suerte, o la desgracia, de que me eligieron y me siguen eligiendo. Se ha trabajado durante veinte años con una gestión rigurosa, como hemos demostrado.

**-Hoy el debate gira en torno a si los grupos deben gestionar otros fondos, más allá del Feader.**

-A la Junta de Castilla y León le puede venir bien que los grupos gestionen otros fondos nuevos porque sabe que todos lo hacen con el máximo rigor. Se nos ha felicitado desde diferentes ámbitos, y eso que se nos ha realizado un seguimiento exhaustivo, con la posibilidad de darnos un tirón de orejas en caso de que lo hiciéramos mal. Eso debería animar al Gobierno regional a apoyar ese denominado multifondo, por esa gestión rigurosa y por el conocimiento del territorio.

El buen hacer de los grupos multiplicaría sus efectos en caso de gestionar otros fondos, como FEDER o Fondo Social Europeo (FSE). En definitiva, cualquier fondo que venga destinado a

**-¿Cómo se afronta desde la Diputación que preside los actos de recuerdo a la figura de Santa Teresa?**

-Llevamos varios años trabajando para llegar al quinto centenario con la máxima aportación de realce a esta figura. Se han editado varios libros a través de la Institución Gran Duque de Alba, como ‘La ciudad de las carmelitas’, donde el protagonista es el Monasterio de la Encarnación, que venía a ser una ciudad paralela a Ávila y donde Santa Teresa residió tres décadas. También ha visto la luz un conjunto de documentos de gran

garantizar el futuro del medio rural tendría una gestión más eficiente, dada esa cercanía al territorio. Lo dice alguien que redactó de su puño y letra el proyecto para constituir un grupo de acción local, lo que le permitió empaparse de la realidad de su territorio.

**-A la luz de esa experiencia, ¿qué retos considera que tiene por delante el medio rural de Castilla y León?**

-Debemos tener en cuenta que estamos ante un reto muy difícil, dado el proceso de despoblación generalizada, con una reserva de savia joven decreciente. Todo lo que hagamos por los jóvenes y por los emprendedores del medio rural no deja de ser poco, y por eso desde la Diputación participamos en destinar fondos para el desarrollo rural, junto a las partidas de la Unión Europea, el Gobierno de España y la Junta de Castilla y León.

**-¿Dónde están las oportunidades?**


-Es obligado asociar la riqueza natural de fauna y flora a la producción y a la transformación, así como a la comercialización.

Precisamente, con vistas a la venta de los productos que puedan tener esa garantía de calidad está teniendo un buen rendimiento la marca colectiva *Ávila Auténtica*, que está trayendo consigo el conocimiento de los productos abulenses, pero también de los productores que elaboran y transforman. Es ahí donde nos empeñamos y sería uno de los caminos que debemos mantener. También cabe centrarse en los nichos atractivos, como el turismo de interior, que está dando unos frutos excepcionales en la provin-

cia de Ávila. De hecho, es su principal industria. Debemos hacer todo lo que esté en nuestra mano en relación con el turismo activo, de implicación de jóvenes emprendedores para cuidar cada

**yecto de competitividad turística para Gredos y el Valle de Iruelas?**

-Efectivamente, participamos a partes iguales con Turespaña y la Consejería de Cultura y Turismo. Nos han encar-



gado la gestión del proyecto y hemos demostrado que tenemos uno de los cielos más limpios de Es-

vez mejor todos los ámbitos del turismo, para que sea de la mejor calidad, y relacionado con la mejor gastronomía y con unos productos lo mejor elaborados que sea posible. En definitiva, la clave es calidad, calidad y calidad.

**-¿Un ejemplo puede estar en el pro-**

paña, lo que nos ha permitido conseguir la certificación *Starlight*. También hemos emitido catálogos de todos los recursos que tiene Gredos, además de diseñar rutas para recorrer la zona a caballo, en bicicleta... se completa la oferta para aquellos que lleguen a ese territorio.

Tesoros de Castilla y León

# Una tierra definida por sus espacios naturales


# De alto valor ecológico

La comarca Sierra de Ávila se caracteriza como un paisaje de montaña de ecosistemas muy variados. En el Valle de Iruelas hay censadas 600 especies vegetales y 235 vertebrados

El rasgo más relevante del medio físico de la comarca abulense de la Sierra de Gredos es su caracterización como un paisaje de montaña, que contiene ecosistemas variados y de alto valor ecológico. La acción del hombre ha transformado notablemente algunos espacios, aunque continúa disfrutando de un patrimonio natural privilegiado.

ZEPA y LIC se reparten por el territorio coincidiendo básicamente con muchas de las subzonas que se conforman por la compartimentación estructural del Sistema Central. La protección de los encinares de la Sierra de Ávila, y del entorno del Adaja y Voltoya, las dehesas de los ríos Gamu y Margañán y las masas de Pinar del bajo Alberche y el Campo Azálvaro- Pinares de Pegerinos, presentan ecosistemas más o menos equilibrados aunque no exentos de amenazas debido a la presión de Madrid en el sur, y a la cercanía de Ávila capital en el caso del Adaja y Voltoya.

El Valle de Iruelas contiene hasta un total de más de 600 especies y subespecies vegetales. Desde el punto de vista faunístico existen 235 especies de vertebrados. El 90% de la



Reserva Natural Valle de Iruelas (Foto: Enrique García Lobo).

## En el Cerro de Guisando se localizan ejemplares relictos de pino negral y castaños centenarios

fauna goza de alguna figura de protección que afecta a 210 especies, de las cuales, 62 están protegidas, 147 estrictamente protegidas y una en peligro de extinción. Destacan las

especies más notables como el lagarto verdinegro, la presencia esporádica del lince ibérico, el gato montés, águila imperial ibérica, buitre leonado, águila real, bisbita ribereño alpino, picogordo, colirrojo real, pechiazul, y especialmente el buitre negro.

El Cerro de Guisando es un espacio protegido de reducida superficie situado en el sureste de la provincia de Ávila, cuya especie arbórea dominante es el pino resinero, acompañado por pies relictos de pino negral y un interesante bosque de castaños con ejemplares centenarios. Aquí se localiza un pequeño núcleo de cría de buitre negro.

Al oeste de Ávila capital, en los términos municipales de Ávila, Bularros, Gallegos de Altamiro, Marlín y Sanchorreja, se localizan los Encinares de la Sierra de Ávila.

Se trata de un territorio de relieves suaves y altitud media (800-1.500 metros) donde se alternan colinas y lomas redondeadas con valles poco profundos. La vegetación dominante en la zona es un encinar, en su mayor parte adeshado que, en ocasiones, puede llegar a cubrir extensiones muy considerables.

# Dorado por el piorno

El color amarillo de la flor de las leguminosas que ocupan las laderas en Gredos caracteriza la primavera. La cabra montés, que habita en las cumbres, es el emblema del territorio



La Sierra de Gredos atraviesa la comarca de Barco, Piedrahíta y Gredos, un espacio con un altísimo valor ecológico y medioambiental como lo certifica la declaración de distintos espacios protegidos como el Parque Regional de la Sierra de Gredos y el Espacio Natural de las Sierras de la Paramera y La Serrota. La comarca Barco, Piedrahíta y Gredos tiene prácticamente el 70% de su territorio en zonas ZEPA y zonas LIC.

En Gredos se pueden observar tres tipos de formaciones derivadas de los glaciares: de valle, de circo y de ladera, siendo algunos muy espectaculares por la extensión que alcanzaron los hielos. El más importante es el del Circo de Gredos, con el Recuenco, la laguna Grande y el Gargantón. Otras huellas de la glaciación que se pueden observar son el Circo de Cinco Lagunas, las lagunas del Barco o de La Nava, y las gargantas de Bohoyo o Navamediana.

## Los glaciares han dejado en la zona su huella sobre el abrupto terreno en forma de circos y gargantas

En la Sierra de Gredos podemos disfrutar de más de 1.000 especies vegetales, de las cuales cerca de 200 son endemismos ibéricos, catorce de estos exclusivos. La comarca destaca por el espectacular color amarillo con el que se tiñen las laderas en primavera gracias al piorno serrano (*Cytisus oromediterraneus*) y a otra serie de leguminosas que pueblan la sierra.

En el valle del río Tormes podemos observar formaciones de bosques de galería de gran interés, en las márgenes de estos cursos de agua se instalan especies riparias que modelan este paisaje típico de ribera.

La fauna es, al igual que la flora, de gran riqueza. Mariposas, anfibios y reptiles son especialmente abundantes. Entre los peces destaca la trucha. Hay águila real, imperial, culebrera, halcón abejero, buitre leonado y buitre negro aunque la especie emblemática es la cabra montés (*Capra pyrenaica victoriae*), subespecie endémica del macizo. Es una reliquia de la última glaciación, hace más de 10.000 años, que ha persistido hasta nuestros días en esas zonas frías de las zonas más altas del Sistema Central, de tal forma que su adaptación a la altitud, la roca o el invierno es perfecta. Junto a esta aparecen otros como el topillo nival, la musaraña enana y el desmán de los pirineos.

La abundancia de diferentes especies de hongos que encontramos en la comarca Barco, Piedrahíta y Gredos es también proporcional a la calidad y variedad de los ricos ecosistemas que existen en este territorio.

# Hayas, robles y pinares

La Sierra de la Demanda, en el este de Burgos, reúne gran diversidad de especies vegetales y animales. La orografía está determinada por fenómenos erosivos, que conforman lagunas

El Espacio Natural de la Sierra de la Demanda reúne importantes valores naturales, paisajísticos, geológicos y geomorfológicos a los que se unen una gran riqueza de fauna y flora. Articulado en torno a tres núcleos montañosos situados en el extremo noroccidental del Sistema Ibérico: sierras de San Millán, Mencilla y Neila, este entorno geográfico constituye uno de los espacios ecológicos más interesantes y dignos de conservar de la península. El Espacio Natural de la Sierra de la Demanda está enclavada en el este burgalés, lindando con Soria y La Rioja.

Hayedos en las zonas altas, robledales en las bajas y extensos bosques de pino albar conviven con las manchas de acebo. Sirven de refugio a una abundante fauna: lobos, corzos, ciervos, gatos monteses, tejones, nutrias, desmán de los Pirineos y numerosas aves rapaces. También son muy comunes arbustos tales como brezos, genista, espino, retama, estepa y otros.

Se trata de una gran biodiversidad que en otoño pinta el extenso bosque de cientos de matices de color, a la que se unen los surgimientos de agua y los roquedos para crear espacios naturales muy singulares.

Respecto a las aves, hay catalogadas diez especies de anfibios, 90 de aves y mamíferos emblemáticos como el jabalí, el ciervo y el corzo. Desde el punto de vista de la conservación de especies es significativa la presencia del desmán de los Pirineos, la nutria y el gato montés.

Las dehesas de Huerta de Arriba,



Paraje de las Calderas (Foto: Cristina Ulloa).

## En la zona existen numerosos restos y pueblos cargados de historia, arte y tradición

Monterrubio de la Demanda, Tolbaños de Abajo, el curso alto del Pedroso, el valle del río Frío y el conjunto de lagunas glaciares de Neila son algunos de estos privilegiados parajes.

En la zona existen numerosos restos y pueblos cargados de historia, arte y tradiciones. Destacan los pórticos románicos de Vizcaínos, Pineda de la

Sierra y Jaramillo de la Fuente, el visigótico de la ermita de Quintanilla de las Viñas; los eremitorios y necrópolis altomedievales de Revenga, Cuyacabras y La Cerca; las ferrerías de Barbadillo de Herreros y Huerta de Abajo y los conjuntos de arquitectura popular -muy influidos por las arraigadas costumbres trashumantes de la región de casi todos los pueblos.

El espacio está formado por fenómenos erosivos -fluviales y glaciares- que han dado lugar a diversas lagunas como la de Ahedillo, Muñalba, de los Patos, Brava, Larga, Corta, Negra, de la Cascada, de las Pardillas, etc., un lugar perfecto para conocerlo y disfrutarlo en grupo.



# Al arrullo del Ebro y Rudrón

El nordeste burgalés está marcado por los farallones excavados por los ríos, un hábitat que es el paraíso de la trucha y que alberga especies como el martín pescador y la nutria

Burgos se transforma en su parte noroeste en un extenso territorio cuya orografía está marcada por el curso de los ríos Ebro y Rudrón. Son profundos cañones por los que corre el agua fresca y cristalina en cascadas y corrientes alternando con zonas calmas. Contrasta este ecosistema con las parameras que dominan los altos. Es el paraíso de la trucha, el martín pescador y la nutria en el ecosistema fluvial y de bosque de ribera mientras que el jabalí, el corzo y la perdiz dominan los terrenos cerealistas y los rodales de roble y encina. El buitre leonado vigila la comarca mientras sobrevuela los acantilados.

Se trata de un terreno privilegiado en el que la naturaleza permanece agreste e intacta, y poco humanizada, en todo su esplendor. Aquí el visitante dispone del lugar ideal para disfrutar de un estilo de vida pausado durante su estancia, al ritmo que marcan las estaciones y las circunstancias de cada día.

Es un paraíso para empaparse del más atractivo turismo rural, viajar en el tiempo recorriendo los dólmenes de la comarca, descubrir la legendaria Peña Amaya, sorprenderse con un interesante conjunto de iglesias románicas y saborear pueblos con encanto. El turista más activo siempre tiene la opción de practicar senderismo, rafting y otros deportes de aventura en los cañones del Ebro y Rudrón.

Las tierras de Sedano y las Loras forman una bien comunicada comarca de la que basta mencionar su nombre para sumergirse en una sucesión de



Panorámica del Cañón del Ebro desde el mirador de Pesquera (Foto: A. Allende).

**El desfiladero alcanza en algunos lugares una profundidad que supera los 200 metros**

agradables e irrepetibles sensaciones. Un territorio de cuya hermosura ha dejado constancia Miguel Delibes en su obra.

Para quien acude por primera vez a la zona resulta un excelente bautismo de fuego completar a pie el recorrido del cañón del Ebro. El río ha tallado a su paso por el macizo calizo de las parameras de la Lora un espectacular desfiladero que en algunos puntos alcanza una profundidad superior a los

200 metros. Su relieve, la diversidad botánica y una increíble riqueza faunística convierten a estas serpenteantes gargantas burgalesas en uno de los espacios naturales más bellos, impresionantes y de un mayor valor ecológico de toda la Península Ibérica. En el pueblo de Valdelateja se inicia la ruta del gran Cañón del Ebro.

En total son 16 kilómetros y seis horas y media de marcha, por unos senderos bien señalizados, para descubrir un paisaje único que se ve enriquecido por el patrimonio que atesoran los pueblos que aparecen a lo largo del circuito: Pesquera de Ebro y Cortiguera. Una visita detallada y con tiempo para la pausa también merecen localidades como la singular Orbaneja del Castillo.

# Alta montaña y llanuras

De los ocho espacios naturales protegidos en la provincia leonesa, dos están en el territorio de Montañas del Teleno: el lago la Braña y el lago Truchillas. Ambos son Monumento Natural

La historia geomorfológica, la elevada altitud media (el 82% del territorio se encuentra por encima de los 800 metros sobre el nivel del mar), el efecto pantalla de las sierras, la latitud norteña y en el interior peninsular y las consecuentes variables climáticas, hacen que el contexto físico de Montañas del Teleno se defina por marcados contrastes que facilitan la profusión de ecosistemas de gran valor y diversidad, que hacen de esta zona una de las de mayor riqueza y variedad medioambiental y paisajística provincial y regional.

Conforman el ámbito Montañas del Teleno desde la alta montaña con áreas con morfoestructuras glaciares, a las planicies de transición a la meseta y las llanuras aluviales de los interfluvios de los ríos con patentes peculiaridades geomorfológicas, que configuran el tránsito entre el dominio climático atlántico al mediterráneo, pasando por espacios microclimáticos de singulares recursos en los que tienen su hábitat especies faunísticas y botánicas de excepcional rareza, y paisajes tanto naturales como antrópicos que mantienen un alto grado de pureza.

De los ocho espacios de la provincia



Cascada de la Fervencia, en Foncebadón (Foto: Tomero y Romillo).

## Destacan por la diversidad el pico Cabeza de la Yegua y los encinares del monte Latas

de León incluidos en figuras de protección, dos forman parte de Montañas del Teleno: el lago la Baña (731 Hectáreas) y el lago Truchillas (1.066 hectáreas), declarados como monumentos naturales por sus valores geomorfológicos, paisajísticos y culturales.

Dada la riqueza ecológica y la diversidad y sus particularidades biogeográficas, la comarca alberga tres áreas declaradas Lugar de Interés Comunitario (LIC) dentro de la Red Natura

2000: Sierra de La Cabrera, Montes Aquilanos Sierra del Teleno y Ribera del Río Órbigo y afluentes (23.287 hectáreas).

En el inventario de áreas de conservación de aves -zonas ZEPA- se integran la sierra de la Cabrera, los montes Aquilanos y la denominada Valdería-Jamuz, aglutinando un total de 38.263 hectáreas de extensión.

Por otro lado, se ha definido como un Espacio Natural de Especial Valor el área

denominada la Cabrera-Valdueza debido a su “enorme especificidad de flora y vegetación, magníficos restos de glaciario cuaternario y productividad truchera elevada”.

Dentro del patrimonio natural de Montañas del Teleno destacan además por su distribución biogeográfica, por su buen estado de conservación, su alto grado de rareza, marcada diversidad biológica y fuerte presencia de elementos endémicos de gran valor biológico, el pico Cabeza de la Yegua, las turberas del arroyo de Truchillas, los encinares del monte Latas y Castrillo de los Polvazares, el melojar de Poncebadón, los aulagares de Morales del Arcediano y los valles del Duerna y Manzaneda.

# Patrimonio de la humanidad

La alta calidad paisajística y ambiental del Bierzo propicia que la comarca leonesa disponga de numerosos espacios naturales protegidos, como la Reserva de la Biosfera de los Ancares



Monumento Natural de Las Médulas, en Carucedo (Foto: Consejo Comarcal del Bierzo).

El Bierzo cuenta con el Monumento Natural de las Médulas, con su casa del parque; el humedal del lago de Carucedo; la Reserva de la Biosfera de los Ancares Leoneses; y varios LIC y ZEPA incluidos en la Red Natura 2000. En la comarca berciana se puede disfrutar de varias áreas consideradas como Espacio Natural debido a su alta calidad paisajística y ambiental y sus rasgos ecológicos y geomorfológicos singulares.

La mina de oro más grande del Imperio Romano, ahora convertida en el majestuoso Monumento Natural de Las Médulas, es el más reconocido fuera de la comarca berciana, debido, entre otras circunstancias, al hecho de haber sido proclamado paraje Patrimonio de la Humanidad por la Unesco. Su visita puede iniciarse además, en la casa del parque de las Médulas, en Carucedo, donde se ofrece una introducción al Monumento Na-

## La mina de oro más grande del Imperio Romano está catalogada por la Unesco

tural y mediante audiovisuales, se muestra la transformación de la montaña por medio del '*ruina montium*' hasta alcanzar el estado actual.

Tras el derrumbe de la montaña para la extracción del oro, y como resultado de la acumulación de estériles y aguas sobrantes procedentes de los lavaderos del oro de la mina, se formó el lago de Carucedo y su humedal de 57 hectáreas, incluido en el Catálogo Regional de Zonas Húmedas de Especial Interés.

Pero en la comarca del Bierzo también se puede disfrutar de los incomparables parajes de la sierra de los Ancares Leoneses, declarada Reserva

de la Biosfera por la Unesco, con el objetivo de conciliar la conservación del patrimonio natural y cultural con el desarrollo sostenible de la población. En sus pequeños pero atractivos núcleos de población se puede disfrutar del elemento más característico de su arquitectura popular, las pallozas o casas de 'teito'; construcciones circulares o elípticas de piedra, de origen celta, cubiertas de paja y que eran al tiempo vivienda, cuadra y pajar.

Además, el Bierzo cuenta con seis espacios dentro de la Red Natura 2000. El Alto Sil, es Lugar de Importancia Comunitaria (LIC) y Zona de Especial Protección para las Aves (ZEPA); los Montes Aquilianos (LIC y ZEPA) y su continuación en la sierra del Teleno (LIC); las Omañas (LIC y ZEPA); la sierra de los Ancares (LIC y ZEPA) y las Riberas del Sil y afluentes y la sierra de la Encina de la Lastra (ambas LIC).



Las pontoneras son uno de los elementos arquitectónicos más característicos.

# Paisajes de belleza agreste

Las Arribes salmantinas dan lugar a un valle resguardado de los vientos y muy soleado donde se desarrolla una rica comunidad vegetal, con abundancia de especies mediterráneas

En las Tierras del Oeste Salmantino, donde el Duero se hace frontera con Portugal y se encajona formando los cañones más profundos y extensos - casi un centenar de kilómetros- de toda la Península Ibérica, se encuentra la comarca de los Arribes. Se trata de un espacio natural privilegiado en el que destacan la belleza agreste de su paisaje granítico y una rica y variada fauna y flora.

El relieve de las Arribes pertenece al dominio del zócalo paleozoico y está constituido fundamentalmente por granitos y granodioritas. Sus paisajes más bellos y escabrosos han sido formados por los ríos Duero, Huebra y Uces. En el cañón de este último se localiza una de las cascadas más bellas y espectaculares de toda la Península: el pozo de los Humos, donde el agua cae desde más de 40 metros.

Este Espacio Natural se caracteriza por unas peculiares características to-

## Es un espacio de gran valor paisajístico donde contrastan llanuras y cañones

pográficas, correspondientes a un valle encajado, resguardado de los vientos y con mucha insolación, que dan lugar a una riquísima comunidad vegetal, caracterizada por la gran abundancia de especies típicamente mediterráneas, donde destacan cultivos impropios para esta latitud como: olivo, vid, almendro, frutales. Junto al 'arribe' propiamente dicho, aparece la penillanura, destinada al cultivo del cereal.

Los cortados y las formaciones de roquedos de las márgenes fluviales resultan el biotopo más característico, donde se localizan las especies de mayor valor faunístico que se corres-

ponden con las aves, especial relevancia adquieren buitres común, águila real, águila perdicera, cigüeña negra, alimoche, halcón peregrino, sin olvidar otras. Destaca también la presencia de una gran riqueza de peces, reptiles y mamíferos.

Es un espacio de un gran valor paisajístico, donde contrasta la superficie de la llanura que posee una altitud bastante uniforme (entre 750 y 800 metros) con los profundos cañones labrados por la red fluvial que pueden representar un desnivel respecto a la penillanura de 200 metros.

A este contraste altitudinal se une el vegetal; si la penillanura en muchas zonas aparece desprovista de vegetación, en el 'arribe' -gracias a sus peculiares características topográficas y climáticas y a la acción del hombre que ha abancalado las laderas- es posible ver cultivos mediterráneos característicos de otras latitudes.

# La riqueza de las vegas

Saldaña, Fresno y Pino del Río disfrutan de extensos pinares. La Valdavia se compone de pequeños valles y cerros que sirven de miradores naturales desde los que gozar del paisaje

En los años 50 del siglo pasado se inicia un importante programa de repoblación forestal en las montañas del norte de la provincia palentina. Son, sobre todo, plantaciones de coníferas – pino silvestre y resinero- con las que se pretende regenerar el suelo y protegerlo de la erosión. Esas grandes extensiones de pinos se han convertido hoy en un importante refugio para los animales y en el hábitat perfecto para los hongos.

Localidades como Saldaña, Fresno del Río y Pino del Río poseen grandes masas de pinares. El río Carrión también recorre la zona dejando un bosque de ribera en el que se cobijan numerosas aves. En sus aguas abunda la trucha común..

La Valdavia ofrece a los ojos del visitante un paisaje de pequeños valles surcados por arroyos y cerros que permiten una visión panorámica de la comarca a modo de pequeños miradores, como el de la Virgen del Otero en Congosto de Valdavia. Otros lugares excepcionales para disfrutar de buenas vistas son la Torre Vieja de Buenavista de Valdavia y el cerro de Santiago, en Tabanera de Valdavia.

Es destacable la presencia del bosque autóctono de roble melojo y del enebro. En los campos y claros aparecen toda clase de plantas medicinales y aromáticas (tomillo, cantueso, manzanilla, té, orégano, árnica, etc.) siendo a buen seguro la zona de Palencia con mayor diversidad.

A lo largo del curso del río se encuentran parajes de muy diverso atractivo como el enclave de Cornoncillo de



El río Carrión atraviesa la comarca.

## El senderista cuenta con numerosas rutas perfectamente señalizadas y equipadas con merenderos y refugios

Valdavia, donde existen varias lagunas hasta las que llega el bosque de roble melojo, que es el hogar de jabalíes, lobos, zorros, corzos, garzas, ánades y fochas.

La comarca Vega Valdavia está atravesada por la cañada real Leonesa Oriental, que discurre por bosques de robles y encinas y páramos para conti-

nuar por tierras de León hacia su destino final en los puertos que coronan el Esla. Cuenta con refugios para senderistas equipados con merenderos, parrillas y espacios para pernoctar en Villambroz, Santervás de la Vega y Villota del Páramo.

Se trata de un territorio que es un deleite para el senderista. Rutas perfectamente señalizadas como la cañada real Leonesa Oriental, el paseo por el río Valdecuriada, de Valcabadillo al mirador de la Vega y otras reúnen importantes atractivos paisajísticos, de fauna y flora, etnográficos y culturales. También hay recorridos que se pueden completar en bici y en coche.

# Entre el Tajo y el Duero

El carácter montañoso y poco accesible de las sierras de Béjar y Francia han facilitado la conservación de un rico patrimonio natural. La zona es Reserva de la Biosfera desde 2006



La Peña de Francia, en el término municipal salmantino de El Cabaco.

Las Sierras de Béjar y Francia fueron declaradas como Reserva de la Biosfera en octubre de 2006. El espacio se localiza en el cuadrante sureste de la provincia de Salamanca, limitando con las provincias de Ávila (al este) y Cáceres (al sur). El resto de su contorno limita con distintas comarcas salmantinas: al oeste enlaza con la fosa de Ciudad Rodrigo y con la Sierra de Gata, y al norte se extiende hacia el Campo Charro de la penillanura salmantina.

Los caracteres físicos están asociados a los del Sistema Central, del que forman parte en su macizo occidental, por lo que, el factor de mayor importancia es la geología, que, junto con su situación geográfica como zona de contacto entre la meseta norte y la sur, y su posición con respecto a la influencia del Atlántico, define la hidrología y la climatología.

Con 199.140 hectáreas es una comarca eminentemente montañosa que

## Grandes desniveles y elevadas pendientes caracterizan la comarca salmantina

se conformó principalmente durante las orogénias hercínica y alpina. Grandes desniveles y elevadas pendientes caracterizan la zona. El territorio está a caballo entre dos de las cuencas más importantes de la península, la del Tajo, y la del Duero.

La difícil accesibilidad, el aislamiento y unos usos sostenidos del territorio, junto con las singulares características físicas y climáticas de la comarca, han permitido la pervivencia de un rico patrimonio natural.

Esta reserva medioambiental ha merecido su reconocimiento con la declaración de diferentes figuras de protección ambiental, entre los que destacan el Parque Natural de Las Ba-

tuecas-Sierra de Francia, y los espacios naturales de Candelario y Quilamas, pertenecientes a la Red de Espacios Naturales de Castilla y León.

Unido a estas figuras existen otras áreas de carácter comunitario, que están incluidas en la Red Natura 2000, como son las Zonas de Especial de Protección de las Aves (ZEPA) de las Sierras de Candelario, Quilamas, Batuecas-Sierra de Francia, y el río Alagón y sus afluentes, así como los Lugares de Interés Comunitario (LIC) de las Sierras de Candelario, Quilamas, Batuecas-Sierra de Francia, el río Alagón y sus afluentes, el río Tormes y sus afluentes y el valle del río Cuerpo de Hombre.

Otra figura de protección reseñable es la correspondiente a la Zona de Importancia para la Conservación de la cigüeña negra. Abundan los robledales de *Quercus pyrenaica* y también los encinares.

# Dehesa, ribera y cereal

La comarca de Alba de Tormes, Campo Charro y Guijuelo combina ecosistemas tan diversos y ricos como los que originan el río, las fincas adehesadas y los amplios llanos cerealistas

El centro y suroeste de Salamanca cuenta con 16 kilómetros cuadrados de superficie incluidos en Red Natura 2000. 857 hectáreas pertenecen a una pequeña parte de la ZEPA de Campos de Alba y 553 a los LIC Riberas del río Tormes y Afluentes y Riberas de los Ríos Huebra, Yeltes, Uces y afluentes. Además, el territorio que integran Alba de Tormes, Campo Charro y Guijuelo cuenta con ecosistemas de alto valor ecológico que abarcan más de un tercio de la comarca: la dehesa del Campo Charro, Guijuelo y tierras del Sur de Alba de Tormes.

La dehesa es un sistema de explotación de la tierra, con unas normas tradicionales de manejo del conjunto formado por árbol, pasto y ganado, que han permitido aprovechar estos ecosistemas mediterráneos en el tiempo.

Las dehesas han persistido durante cientos de años y hoy subsisten, gracias a la capacidad de sus propietarios, que han sabido en cada momento de la historia, adaptarse a las demandas sociales, manejando un medio natural que posee una gran diversidad, pero que es difícil de mantener sin que se produzcan desequilibrios. Es uno de los paisajes más característicos de la provincia, donde predominan las encinas y las reses bravas.

En la ZEPA Campos de Alba predomina la llanura cerealista con la presencia únicamente de pequeñas y aisladas masas forestales de chopos, pinos y encinas. Esta zona húmeda se ha convertido en la localidad de mayor interés para las aves acuáticas de la



El pantano de Santa Teresa regula el río Tormes.

## Las ganaderías de reses bravas, autóctonas y el cerdo ibérico han conservado un paisaje característico

provincia de Salamanca.

El LIC Riberas del Tormes y Afluentes incluye varios tramos fluviales de la subcuenca del río Tormes con el cauce del río más una anchura de 25 metros en cada margen a lo largo de los tramos. Destacan algunas islas fluviales de gran tamaño. Cuenta con buenas poblaciones de peces con-

tinenciales y de moluscos náyades.

En el LIC Riberas de los Ríos Huebra, Yeltes, Uces y Afluentes habitan significativas poblaciones de distintas especies de peces continentales, en particular de *Rutilus lemmingii*, únicamente presente en ríos de Salamanca y Ávila. Destaca la población reproductora de cigüeña, nutria y dos especies de galápagos.

El embalse de Santa Teresa, que regula el caudal del Tormes, propicia también una biodiversidad reseñable en su entorno. Esta masa de agua supone un humedal estratégico en las migraciones de muchas aves, de manera que incorpora gran valor ambiental, ecológico y social al territorio.

# Del encinar a las choperas


El territorio de la Campiña Segoviana ofrece una amplia diversidad de paisaje, que combina la marea verde del cereal en primavera con las líneas que marcan los bosques de ribera

La Campiña Segoviana cuenta con una extensión de casi 2.000 kilómetros cuadrados, con gran diversidad paisajística. Famosa es Segovia por sus estampas del Mar de Pinares, pero no menos hermosas son las perspectivas de la campiña en primavera, con diferentes vistas de todos sus campos que, a medida que la luz del sol cambia ofrece distintos matices.

Las variables que la Campiña Segoviana presenta nos hacen percibir la verde recreación de las riberas de los ríos que la surcan, con importantes y amplias zonas de choperas en sus sotos, que ofrecen el frescor de su sombra y su brisa en el período estival.

También extensas zonas de monte bajo, próximas a la sierra, donde la vegetación cambia, con la presencia de las polvorientas encinas, que dijo el poeta, así como de la variada vegetación propia de este paisaje.

Predominan amplias zonas con cultivos de cereal, que en primavera asemejan una alfombra verde. El viento mece las espigas dando la sensación de estar en un mar con suaves olas, cuya movilidad ofrece al espectador un recreo relajante para la vista.



El río Eresma a su paso por la localidad de Bernardos.

**Avutardas, codornices, perdices y águilas constituyen el grueso de la diversa fauna que puebla los campos**

La fauna también es diversa, especialmente en aves: avutardas, siempre tan esquivas; codornices y perdices, siempre interesantes especialmente

en época de cría; incluso águilas. El territorio cuenta con varios LIC, especialmente asociados a las zonas de ribera.

Otra de las sorpresas que nos depara la Campiña es la abundancia de patrimonio cultural. Templos parroquiales de gran categoría arquitectónica e histórica y, si la curiosidad nos estimula, nos puede sorprender la existencia de restos históricos, como la muralla romana de Bernardos, que se enclava en medio de la naturaleza, dentro de un bosque de pinos. Nos dejará estupefactos esa presencia.

O tal vez, caminando próximos a los campos de girasoles, nos encontremos con una ermita medieval en su costado.

La convivencia de la agricultura y ganadería con esos propios espacios naturales, da lugar a curiosos paisajes que, dependiendo de la época del año, nos parecerán siempre distintos y nuevos y por ello merecerá la pena visitarlos más de una vez. Paisaje, con su medio ambiente, parajes sugestivos, fauna y patrimonio son los alicientes que el paso por estos territorios nos han de satisfacer a todos y, a buen seguro, servirá para aportar la serenidad que precisa nuestro ánimo.



# De panes a bellotas

En el entorno del río Tormes y en las estepas cerealistas, junto a los humedales y los ecotonos adehesados, se concentran los espacios naturales del Nordeste de Salamanca

Dos paisajes dominan la mayor superficie del nordeste salmantino, así al este encontramos los llanos ondulados, con predominio agrícola de cereal y regadío de la comarcas de Las Villas y Peñaranda de Bracamonte; al oeste, las dehesas o montes ahuecados de la comarca de Ledesma, con economía esencialmente ganadera que guarda el mayor alcornocal de Castilla y León.

La Armuña, en el centro, se extiende con un gran valor paisajístico, siendo en sí misma un auténtico resumen de casi todos los paisajes del nordeste de Salamanca. Dominan los campos de cereales y de leguminosas, principalmente, en un terreno de lomas sobre valles anchos y surcados los más verdes por las riveras de Cañedo, el alto río Guareña y otros cauces menores.

El río Tormes hace las veces de arteria para los valles de estas comarcas, valles que conservan bosques de ribera y bosques isla -encinares, pinares, montes mixtos- en medio de los campos de cultivos.

Otros lugares interesantes son los escarpes y los humedales, desde las modestas fuentes hasta los embalses. También se encuentran ambientes de suelos ligeramente salinos, con sus propias plantas adaptadas, y el hábitat doméstico de las gentes crea a su vez entornos diversos.

La singularidad de espacios naturales del nordeste salmantino se constata en varias zonas protegidas, todas ellas integradas en la Red Natura 2000. La ZEPA y LIC Tierra de Campiñas ocupa 139.445 hectáreas y se ex-



Alcornocal de Valdelosa (Foto: J. C. Zamarreño Domínguez).

## Las zonas protegidas del nordeste salmantino alcanzan 170.000 hectáreas estepa, humedales y riberas

tiende por las provincias de Valladolid, Ávila y Salamanca, protegiendo áreas esteparias y humedales.

La ZEPA Campos de Alba abarca 15.443 hectáreas y preserva áreas esteparias y algunos ríos intermitentes, con bosques. Incluye el Azud de Riolobos como zona húmeda catalogada.

El LIC Riberas del río Tormes y

Afluentes, con 1.834 hectáreas, protege cuatro tramos del curso medio y alto del río en las provincias de Salamanca y Ávila.

Quien precise de lejanos horizontes tendrá en estas singulares campiñas cerealistas salmantinas su particular paleta de colores.

Quien busque intimidad, en compañía de los árboles, tendrá en las dehesas su aventura con uno de los agrobiosistemas más interesantes de Europa.

Tiempo hay para vivir estas dos experiencias, y te recomendamos que lo hagas con mucha calma y que emplees en este propósito todos y cada uno de tus sentidos.

# Un oasis en medio del llano

La Reserva Natural Riberas de Castronuño-Vega del Duero, un humedal con bosque de ribera y carrizal, es el único espacio natural protegido de la provincia de Valladolid



El carrizal y la presa de San José, que fue construida en 1945.

La Reserva Natural Riberas de Castronuño Vega del Duero es el único espacio natural protegido de la provincia de Valladolid. Su columna vertebral, el río Duero, lo cruza de este a oeste, y conforma, junto con la presa de San José, un humedal seminatural que es considerado como un oasis en medio de la meseta castellanoleonese, que da lugar a una gran variedad de ecosistemas.

Se extiende a lo largo de cuatro términos municipales: Castronuño, Pollos, Torrecilla de la Abadesa y Tordesillas. Y consta con ocho núcleos de población en el interior del espacio: Cartago, Castronuño, Cubillas, Rin-

## Es fácil oír el canto del carbonero, ruiseñor bastardo, mito, petirrojo, oropéndola, etc.

conada y Pollos, lo que implica que su zona de influencia socioeconómica consta de una población interior de 1.865 habitantes y un población de influencia socioeconómica de 10.364 habitantes.

El mismo nombre de este espacio natural nos traslada al bosque de ribera, su paisaje más representativo, aunque también el carrizal adquiere

aquí gran importancia. Entre los chopos, olmos, fresnos, sauces y alisos de la ribera escuchamos fácilmente los cantos de aves como el carbonero común, ruiseñor bastardo, mito, petirrojo, oropéndola, cuco, etc. También encontramos rapaces nocturnas como el cárabo común y el búho chico.

No faltan tampoco los mamíferos que merodean mucho por los carrizales, como es el caso de la nutria. La mayor superficie de la reserva se encuentra dominada por el bosque mediterráneo, representado por extensas masas de encinar adhesionado y algunos bosquetes de pino piñonero.

Entre esta vegetación habita la gineteta, el jabalí, el lobo ibérico, el lirón careto, conejos y liebres, así como una gran variedad de aves: águila culebrera, azor, gavilán, abubilla, cuco, críalo, rabilargo, paloma torcaz y milano real.

Además, hay que destacar extensiones cerealistas con cultivos de secano, sobre todo trigo y cebada, y vides. La presa de San José, terminada de construir en el año 1945, ha permitido la explotación del agua para regar no pocas hectáreas de cultivos de regadío, imperando sobre todo el maíz, la alfalfa y la remolacha, aunque también se puede ver tierras con girasol, guisantes y fréjoles.

En la población de Castronuño se halla la casa del parque de la Reserva Natural Riberas de Castronuño Vega del Duero, situada en el punto más alto del pueblo, junto a la iglesia. Es un acogedor centro de información y recepción al visitante.

# La gran estepa cerealista

La parte vallisoletana de Tierra de Campos conserva una rica fauna a pesar de que todo el terreno está aprovechado por la agricultura y la ganadería. Es el hogar de las aves esteparias



Tierra de Campos es la estepa cerealista más extensa de España y la segunda mayor de la UE después de la húngara. Este espacio netamente antártico sin embargo, a pesar de no existir un metro cuadrado sin trabajarse desde el punto de vista agroganadero, alberga tesoros de la fauna que dejan entrever la buena relación entre el ser humano y su medio y entre la agricultura y su territorio.

La parte vallisoletana de esta comarca natural y pluriprovincial, comprende 40 municipios con unos 1.200 kilómetros cuadrados orientados a la producción de cereales y otros cultivos herbáceos en secano.

Esta llanura cerealista por excelencia alberga joyas de la biodiversidad entre la avifauna como la avutarda, el sisón, el cernícalo vulgar, el cernícalo primilla y distintos especies de aguilucho, como el cenizo que anida directamente sobre las pajas de cereal ya espigado. Esta riqueza ha permitido

## El 37% del territorio es Zona de Especial Protección para las Aves (ZEPA)

que un 37% del territorio esté clasificado como Zona de Especial Protección para las Aves (ZEPA) repartida su superficie, y de norte a sur, entre las ZEPA de Oteros- Campos, Oteros- Cea, Penillanura- Campos Norte, Penillanura- Campos Sur, La Nava- Campos Norte y La Nava- Campos Sur.

Esta superficie de espacios naturales se ve incrementada por tener catalogada toda la ribera del río Cea como Lugar de Interés Comunitario, englobando así a estos municipios ribereños en la Red Natura 2000.

Pero qué duda cabe que esta comarca con una gran actividad agraria

y ganadera mantiene un equilibrio con su biodiversidad e incluso podría decirse que es el sector primario quien contribuye simbióticamente a que existan estas especies que suponen en sí un fuerte elemento de atracción turística tanto en España como para los ecoturistas del Reino Unido y también de Centroeuropa.

Y sin olvidar que en estas llanuras desde hace unos 20 años se observa al lobo, que no deja de ser otra joya de la naturaleza. Hay que indicar que las prácticas de la ganadería extensiva, como la tenencia de mastines y vallados eléctricos, está permitiendo esta coexistencia.

Los recursos naturales de la Tierra de Campos vallisoletana no pasan desapercibidos para el turista, que cada vez incluye con más asiduidad la comarca en su agenda. La oferta en forma de observación ornitológica, gastronomía y rutas temáticas no tiene ningún desperdicio.

# El Pleistoceno sigue vivo

El lago de Sanabria se formó hace más de 100.000 años a partir de la lengua de hielo de un glaciar de más de 20 kilómetros. Muy cerca, merece la pena visitar el cañón del río Tera



En el Pleistoceno Superior, hace 100.000 años, un impresionante glacial con lenguas de hielo de más de 20 kilómetros sirvió de origen al actual lago de Sanabria; el mayor de la Península Ibérica y el único que existe de origen glaciar.

Los bosques más abundantes en el entorno son los formados por el roble

melajo o rebollo. Además de su alto valor medioambiental, el Parque Natural de Sanabria ofrece valiosos recursos históricos, artísticos y culturales. Junto al interesante monasterio románico de Santa María, en San Martín de Castañeda -sede del centro de interpretación del parque natural-, destacan el conjunto urbano y monumental de Puebla de Sanabria y las numerosas muestras de arquitectura popular distribuidas en los pueblos de la zona.

Muy cerca de la orilla del lago, en Ribadelago Viejo, se inicia el recorrido que se interna a través del estrecho y espectacular cañón del Tera. Las huellas dejadas por las distintas glaciaciones cuaternarias en las rocas cámbricas de la zona caracterizan el relieve. Profundos barrancos, circos glaciares, alturas aborregadas, ibones, morrenas y bloques erráticos son algunas de las muestras de la erosión pro-

**Conviven más de 1.500 especies vegetales y cerca de 200 de vertebrados; siete de peces**

ducida por el hielo. En el privilegiado entorno del Parque Natural del Lago de Sanabria se localizan hasta 40 lagunas de origen glaciar.

Presenta Sanabria una gran riqueza florística, son más de 1.500 especies vegetales las que aquí conviven. Esta notable diversidad botánica es consecuencia de su situación geográfica. Efectivamente, las sierras Segundera y Cabrera constituyen el límite entre el clima atlántico y el mediterráneo.

Debido a la situación geográfica de la comarca sanabresa, la fauna del parque reúne más de 190 especies de vertebrados. De ellas, siete especies de peces encuentran su hábitat en el lago, las lagunas, ríos y arroyos.

Durante las fases más frías del Cuaternario se establecen en Sanabria condiciones glaciares que afectaron especialmente al modelado de las montañas originadas en la Orogenia Herciniana y rejuvenecidas durante el Terciario.

Las extensas acumulaciones de morrenas glaciares en toda la comarca sanabresa ponen de manifiesto que el fenómeno glaciar tuvo aquí una importancia y extensión más que notables. El límite de las nieves perpetuas se ha establecido en torno a los 1.600 metros de altitud.



# Arroyos y sierra en la Culebra

El turismo de naturaleza es una actividad que supone una fuente de ingresos en una zona en la que es posible realizar rutas a pie y en bici, avistar fauna y también practicar la caza

La superficie geográfica ocupada por las comarcas zamoranas de Aliste, Táraba y Alba es de aproximadamente unos 2.025 kilómetros cuadrados. De esta superficie un 22% está acogido a alguna figura de protección de la red Natura 2000, lo que equivale a 443 kilómetros, distribuidos en sus diferentes figuras como ZEPA o LIC.

Como espacio natural relevante por extensión e importancia cabe destacar la Sierra de la Culebra, formación montañosa de escasa altura ubicada en la zona norte de la geografía de la comarca y que destaca dentro de las llanuras del oeste zamorano. La máxima altitud se encuentra a 1.238 metros en la denominada Peña Mira. Numerosos cauces acuáticos surcan la geografía de esta sierra tanto en una vertiente como en la otra siendo en muchos casos el origen de los cauces importantes de la comarca como el Manzanas, Aliste, Riofrío, etc.

Se caracteriza por ser una zona de

## El 22% del territorio de Aliste, Tabara y Alba está protegido

abundante bosque, que es el resultado de las múltiples repoblaciones efectuadas en ella y que han supuesto la transformación de la anterior capa vegetal compuesta por roble, alcornoque o encina. También se pueden encontrar pequeños bosquetes de castaños, robles, etc. Además, en la zona, es abundante la existencia de otro tipo de vegetación como las escobas, los brezos, jaras y romero.

En cuanto a fauna, la zona cuenta con abundantes especies tanto de tierra como de agua. No es difícil encontrarse por aquellos lugares con diferentes especies de anfibios, reptiles o aves, destacando por encima de todas ellas las abundantes manadas de ciervos y lobos, que convierten a la co-

marca en uno de los reductos más importantes para la fauna lobera de España. Junto a estos mamíferos, y en orden de importancia, se pueden encontrar con abundantes ejemplares de corzo, jabalí, zorro, etc.

La actividad económica en torno a la Sierra de la Culebra, cada vez más escasa, está capitalizada por la agricultura: cereales, pastizales y huertos para el consumo familiar. La ganadería en forma de pastoreo tanto para ovejas, cabras y en menor medida ganado vacuno también está presente.

En la actualidad, como actividad para la obtención de ingresos, cobra importancia el turismo de naturaleza. Es posible realizar diferentes rutas bien a pie o bicicleta, el avistamiento de fauna, etc. No hay que olvidar la actividad cinegética, que cuenta como trofeos más destacados con el lobo y el ciervo, pudiéndose encontrar entre los ejemplares de venado abatidos algunos de los mejores de España.

# Los valles de todos los ríos

La comarca de Valles de Benavente está irrigada por el Tera, Órbigo, Esla, Eria y Cea. El paisaje, de suave orografía, está marcado por una tupida red fluvial entre vegas y terrazas



La comarca de los Valles de Benavente ocupa gran parte del noreste de la provincia de Zamora. Recibe esta denominación por la importancia que tienen en esta zona los valles fluviales, fertilizados por los ríos Tera, Órbigo, Esla, Eria y Cea. El paisaje de la comarca se caracteriza por su suave orografía y una tupida red fluvial que discurre entre llanuras aluviales, vegas, riberas y terrazas.

La comarca dispone de un valioso patrimonio natural, que cuenta con algunos elementos merecedores de disfrutar de una especial protección desde el punto de vista legal.

Así, el territorio cuenta con seis espacios bajo la protección de la Red Natura 2000: una ZEPA (Plenillanuras- Campos Sur) y cinco LIC (Riberas del Río Órbigo y Afluentes, Riberas del Río Esla y Afluentes, Sierra de la Culebra, Riberas del Río Tera y Afluentes y Lagunas de Tera y Vi-

## Los chopos, alisos, álamos y sauces conforman el arbolado de los bosques de las riberas zamoranas

driales). La extensión se acerca a los 80 kilómetros cuadrados.

El curso bajo del río Tera dispone de hermosos parajes para pasear y disfrutar del aire libre. Predominan plantaciones de chopos junto a otra vegetación característica de bosque de ribera: álamos, sauces y alisos. En las orillas abundan junqueras, paleras y mimbreras. En las zonas altas de las terrazas fluviales el paisaje es muy diferente, ya que se trata de una dehesa de encinas.

En la zona de Vidriales se unen los atractivos paisajísticos con los arqueológicos. Aquí predomina la vegetación

de sotobosque y monte bajo, con variedad de plantas aromáticas como la jara, tomillo y lavanda.

Desde lo alto del castro de San Pedro de la Viña, en pleno corazón del valle de Vidriales, se aprecia cómo el arroyo de la Almucera recorre todas las localidades.

Por otra parte, si accedemos al castro de las Labradas de Arrabalde, también es posible disfrutar de una bella panorámica de los valles que moldeado a su paso el Eria.

Siguiendo el curso del Esla y de la antigua Vía de la Plata, el paisaje muestra a cada uno de los lados de la carretera el contraste de la vega fértil y las tierras de labranza.

La no menos rica vega del río Órbigo, conocida en los documentos medievales como Polvoraria, está formada por tierras bajas de aluvión recorridas por canales y acequias, muy aptas para los cultivos de huerta.



# El descanso de las acuáticas

El complejo lagunar de Villafáfila es una de las áreas de invernada más importantes de la Península Ibérica para aves migratorias como ánsares, grullas, ánades, cercetas y espátulas

La Reserva Natural de las Lagunas de Villafáfila se encuentra situada en el noreste de la provincia de Zamora, dentro de la comarca de Tierra de Campos, donde la estepa cerealista es el paisaje dominante. Tiene una superficie de 32.682 hectáreas y engloba terrenos pertenecientes a once términos municipales. En el centro y rompiendo la monotonía que impone el cultivo de secano aparece, como un oasis, un complejo lagunar de carácter temporal y salino. Las principales lagunas son la laguna Grande, la de Barillos y la de las Salinas.

Estos humedales dan refugio a tal variedad y cantidad de aves migratorias, que convierten este espacio protegido en una de las más importantes áreas de invernada de la Península Ibérica, entre las aves migratorias destacan el ánsar común, grulla, ánade friso, cerceta común y espátula. Entre las nidificantes cabe reseñar la cigüe-

## La zona está equipada con una casa del parque y observatorios

ñuela, avoceta, aguilucho lagunero, pagaza piconegra, avefría, azulón, zampullín, pato cuchara y chorlito chico.

En la estepa cerealista se localiza una importante variedad de aves esteparias, como alcaraván, ortega, sisón, destacando entre todas ellas la avutarda, ya que la reserva alberga la mayor densidad a nivel mundial de estas aves, el ave voladora más pesada del mundo.

En la carretera de Villafáfila a Villalpando se encuentra situado el complejo de la casa del parque y parque de fauna El Palomar, que cuenta en su interior con una serie de recursos expositivos y audiovisuales que infor-

man al visitante sobre las características de la reserva. Después, se recomienda hacer el recorrido por el parque de fauna que recrea el ecosistema lagunar. Existen también observatorios de aves, en Otero de Sariegos, Villarrín y Revellinos.

La totalidad del espacio está declarado por la Unión Europea como Zona de Especial Protección para las Aves (ZEPA) y 4.219 hectáreas como Lugar de Interés Comunitario (LIC) por su riqueza botánica, formando parte de la Red Natura 2000. El complejo lagunar está incluido en el Convenio Mundial de Protección de Zonas Húmedas de Importancia Internacional (Ramsar).

Con el apoyo de los programas de la Unión Europea para el desarrollo rural se han creado negocios de hostelería en la zona, tales como restaurantes, hostales, casas de turismo rural y una empresa de servicios turísticos.

# El hogar de las esteparias

En el espacio protegido de las Llanuras del Guareña habita la avutarda, que comparte el territorio con el sisón, la ganga, el aguilucho pálido y el lagunero, el elanio azul y el alcaraván

En el sureste de la provincia de Zamora, en las comarcas de Tierra del Vino y la Guareña, encontramos el Espacio Natural Protegido por la Red Natura 2000 de las Llanuras del Guareña. Ocupa cerca de 42.000 hectáreas, que atraviesa el río del mismo nombre. Aquí la reina es la avutarda común, aunque también hay una destacada presencia de otras aves, como el aguilucho pálido y el sisón común.

Además, la zona es uno de los pocos lugares de Castilla y León donde nidifica la ganga común. Otras especies de interés son el aguilucho lagunero, el elanio azul, el milano real, la ortega y el alcaraván.

Una altiplanicie con una cota media de entre 800 y 820 metros, configurada por algunas colinas y el valle fluvial, conforma el Espacio Natural de las Llanuras de Guareña. El territorio está compuesto en su mayor parte por tierras de labor en las que se cultiva cereal de secano, además de viñedo y otras siembras de regadío.

Mientras que las zonas próximas al río se distinguen por los pastizales y sotos, en los terrenos más altos es posible encontrar encinares jóvenes y arbustos. Asimismo, hay lugares con lagunas endorreicas -lavajos- como los Llanos, Belliscas y la Reguerina, que en periodos de abundantes precipitaciones suelen ocupar varias especies de aves acuáticas.

Tampoco hay que olvidar los quejigares de Tierra del Vino, otro espacio protegido en las localidades de Corrales, Fuentelcarnero y Peleas de Arriba en el que encontramos una masa parcialmente adhesionada de quejigos (*Quercus*



Imagen de las Contiendas (Foto: Javier Talegón).

**En las zonas próximas al río abundan los pastizales y sotos, mientras que en los altos hay encinares**

*faginea*). Aunque la subespecie típica es realmente abundante en la mitad oriental de la comunidad, estos bosques representan una de las pocas y, por supuesto, la más extensa representación de estos quejigares -de vocación mucho más termófila y de mayores requerimientos de humedad- del territorio castellanoleonés.

Resulta también muy interesante la

presencia de líquenes epífitos, tanto en los quejigos como en el matorral asociado de la zona (jara pringosa y majuelo), así como en los resaltes de las areniscas del luteciense zamorano.

Llama, además, la atención del visitante la existencia de un heterogéneo mosaico compuesto por especies como el quejigo, encina y alcornoque, que contrastan con las zonas más llanas de la comarca ocupadas por los cultivos de regadío. Es territorio de lobos.

El aficionado al turismo de naturaleza hará bien en visitar estos espacios, aunque no son la única joya de la comarca. El cuadro lo completa, entre otras opciones, la visita a las riberas del Duero y sus afluentes.





José Andrés  
**García Moro**  
Presidente de Princal

## “Nuestro medio rural tiene un potencial enorme”

El presidente de la Federación para la Promoción Rural Integral de Castilla y León (Princal) aborda en esta entrevista cuáles son los retos a los que se enfrenta el medio rural para frenar el despoblamiento y garantizar así la supervivencia de los pueblos de la comunidad

Como presidente de Princal, José Andrés García Moro defiende la innovación en la actividad económica y que se pueda dotar a los productos de un valor añadido a través de la transformación. Esa puede ser una de las principales vías para que la actividad económica y empresarial, desde el ámbito rural, sea competitiva. Asimismo, el presidente de la federación regional considera que la actividad cooperativa “debe jugar un papel decisivo”.

**¿Cómo ve la situación actual del medio rural de Castilla y León? ¿Los últimos cinco años han cambiado el sentido de esta pregunta?**

*-El medio rural en general y la agricultura en particular están soportando este periodo de crisis mejor que la media nacional, esto no quiere decir que los problemas estén resueltos, ni mucho menos. La reconversión del sector agrario ha sido brutal y prolongada, y el despoblamiento ha sido la terrible*

*derivada de esta reconversión. El envejecimiento poblacional, la huida de jóvenes y mujeres y la desorientación por los continuos cambios son elementos que no ayudan a frenar el éxodo.*

*El medio rural tiene un gran potencial. Con la aplicación de políticas adecuadas y con la intensidad necesaria, puede suponer un atractivo para muchos jóvenes frustrados por la falta de salida en el medio urbano y que están dispuestos a emigrar. Muchos de*

*ellos mantienen raíces rurales y ese vínculo puede ser decisivo si se actúa a tiempo.*

**-La sociedad rural ha evolucionado y ha permitido acabar con algunos tópicos sobre el supuesto individualismo de sus habitantes...**

*-El individualismo no es patrimonio*

*nes, asociaciones de distintos ámbitos y ayuntamientos de distinto signo político se ponen de acuerdo para desarrollar una comarca que comprende varios municipios, pensando en lo que los une, en los problemas que afectan a todos, y no en el localismo, que de haberse producido hubiese supuesto un fiasco para todos. Muchos de los pre-*

*afecta sobre todo a la calidad de las relaciones humanas, a la percepción de sentirse una parte importante de esa sociedad rural, donde el papel de cada uno es relevante para un conjunto que comparte penas y alegrías de forma natural y sincera.*

**-Naturaleza, turismo, agroalimentación... ¿Qué otras palancas se pueden emplear para avanzar en la diversificación de la economía?**

*-En una sociedad que cada día está más preocupada por la seguridad alimentaria y la huella de carbono, como elementos fundamentales en materia de salud y sostenibilidad ambiental, deberíamos hacer hincapié en el potencial productor y su transformación in situ. Cada día podemos observar cómo productos de excelente calidad viajan a lejanos centros de transformación, que no dudan en cambiar sus fuentes de suministro en virtud de las oportunidades de mercado, sin importar lo más mínimo el productor que, como siempre, acaba sufriendo las consecuencias de ser el eslabón más débil de la cadena. El ejemplo más claro ha estado en la leche.*

*La diversificación de la economía hacia segmentos innovadores es muy importante, pero a veces se busca lo exótico sin ver que en lo cotidiano hay un gran potencial. Producciones tan*

**“El medio rural y la agricultura regional soportan la crisis mejor que la media nacional”**

*tradicionales como el pan, queso y vino, que cerraban sus ciclos en la economía familiar, salvo honrosas excepciones, cada vez se alejan más y con ello la posibilidad de generar empleo*



*del medio rural, es más, la colaboración que se produce entre los habitantes de los pequeños municipios, fruto de la estrecha relación entre personas y familias, no siempre sucede en el medio urbano, donde es bastante habitual que personas que viven en un mismo inmueble su relación no vaya más allá del cortés saludo al cruzarse en el pasillo o el ascensor. Esta predisposición a colaborar entre las personas en el medio rural ha hecho posible desarrollar proyectos más allá del puro localismo. Leader es el más claro ejemplo de cómo personas, empresas, institucio-*

*tendidos tópicos del medio rural carecen absolutamente de fundamento y no son más que ambiguas percepciones de quien pretende conocer el medio desde la lejanía o con una simple mirada. Me viene a la memoria los relatos sobre Tierra de Campos en ‘Tierra mal bautizada’ pretendiendo reflejar una supuesta realidad sobre la percepción de quien pasa por la carretera en el coche de línea.*

*En los pequeños municipios está demostrado que hay una calidad de vida que no solo se refleja en los habituales indicadores, que también, sino que*

en el entorno rural. No es fácil competir con la gran industria desde la pequeña iniciativa, salvo en producciones singulares, donde calidad, tradición y el entorno juegan un papel insustituible. Tenemos que animar la transformación de nuestras producciones de calidad creando empresas dimensionadas y participadas por los propios productores. La empresa cooperativa es un instrumento fundamental y lo ha demostrando en innumerables ocasiones.

La capacidad de emprendimiento individual está limitada por distintos factores, pero la capacidad de crecimiento del sector cooperativo agroalimentario, en nuestro país, no ha hecho más que empezar, dejando ese modelo de pequeñas cooperativas locales para integrarse en grandes grupos capaces de hacer frente a la gran distribución. El medio rural necesita fomentar un modelo competitivo que no deslocalice sus centros de transformación y garantice la sostenibilidad de las producciones locales, creando una demanda vinculada al origen y con ello impidiendo la competencia de la importación desleal.

**-Los grupos de acción local de Castilla y León han mostrado su disposición a colaborar con el proyecto de ADE Rural. ¿Qué papel podrían desempeñar estos colectivos?**

-Hemos de dar la bienvenida al ADE Rural, porque toda iniciativa que plantee el desarrollo de la economía rural es positiva. Los grupos de acción local, que llevan trabajando en cada uno de los 44 territorios que componen el mosaico rural de Castilla y León desde hace décadas, han demostrado tener un conocimiento de la realidad de cada uno de sus territorios de actuación como nadie, por ello son una pieza clave de colaboración con los centros



## “En los pequeños municipios hay una calidad de vida que no se ve en los indicadores habituales”

que desde las consejerías de Economía y Hacienda y Agricultura y Ganadería se están diseñando para potenciar la economía rural. Hay un modelo que siempre causa buen recuerdo y una profunda nostalgia, aquellos agentes de Extensión Agraria que pateaban los pueblos buscando mejorar el sistema productivo, animando a agricultores y ganaderos sin importar tener jornadas intensas y larguísimas, hasta altas horas de la noche. Aquellos hombres hoy son historia, de la buena, pero historia. Solo los grupos de acción local pueden reeditar aquel modelo, desarrollado por personas que creían en lo que hacían y no regateaban esfuerzos.

Este espíritu es lo único que puede diferenciar y avalar el trabajo de los grupos, reforzando la metodología Leader, apoyando y sacando el máximo

fruto a todas las oportunidades posibles en los territorios, y ADE Rural es una nueva oportunidad.

-El papel de la agricultura sigue siendo relevante en el medio rural. ¿Es una buena noticia el hecho de que, por fin, se haya definido en una norma la figura del agricultor activo?

-Es una buena noticia, pero podría haber sido mejor. Me consta que la consejera Clemente tenía una propuesta más decidida y que no encontró los apoyos suficientes para sacarla adelante. Hay demasiados intereses para mantener las ayudas a personas que poco o nada tienen que ver con la realidad de lo que es un agricultor, y eso es un desperdicio.

Si realmente queremos incorporar jóvenes a la actividad agraria, si realmente queremos que haya relevo generacional en el campo, no se puede mantener un modelo de rémoras especuladoras. La PAC no tiene garantía de perpetuidad y con ello, como siempre, nos daremos cuenta tarde de las oportunidades perdidas, cuando no tenga remedio.



La montaña y el valle se suceden en el norte de la provincia de Palencia.

# El objetivo se centra ahora en atraer al turista extranjero

La comunidad se promociona en otros países para dar a conocer su potencial de medio ambiente y cultura con el fin de seguir a la cabeza como destino de turismo de interior

La comunidad de Castilla y León afianza mes a mes su liderazgo como destino de interior para el ocio y las vacaciones. Pero eso no significa que todavía no quede margen para la mejora. La administración regional se ha marcado el reto de continuar creciendo en número de visitantes atrayendo más turistas extranjeros.

Así, la Consejería de Cultura y Turismo, en su apuesta por la internacionalización de la oferta turística de

Castilla y León, ha participado en la feria Salon des Vacances que se desarrolló del 6 al 10 de febrero en el Recinto Ferial Brussels Expo de la capital belga. Es el certamen turístico más importante de Bélgica y está dirigido tanto a profesionales como al público general.

Bélgica, junto con Holanda y Luxemburgo, están considerados mercados especializados en el Plan de Marketing turístico de Castilla y

León, lo que significa que son mercados con intereses concretos en productos de naturaleza, cultura, enogastronomía o aprendizaje del español. La Junta de Castilla y León trabaja sobre estos nichos específicos que, además, tienen posibilidad de crecimiento como mercado turístico.

Según los datos de coyuntura turística de Castilla y León, en el año 2013 se recibieron 121.458 turistas procedentes de Bélgica, Holanda y Luxem-

burgo, un 16 % más que en 2012, lo que representa el 9,89 % del total de extranjeros que llegaron a la comunidad y convierte a esta zona geográfica en el tercer mercado internacional emisor a Castilla y León, después de Francia y Reino Unido.

El viajero belga se decanta por vacaciones 'fly&drive' –avión y coche-, hoteles, caravana y camping principalmente, ya que son grandes aficionados a conocer el destino por su cuenta. También se caracteriza por realizar un mayor gasto diario y una superior duración de su estancia respecto a visitantes de otros países.

Respecto a la participación en la feria, la Junta de Castilla y León estuvo presente con un stand informativo dentro del pabellón de España, con la colaboración de Turespaña y coordinado por la Oficina Española de Turismo en Bruselas, junto con otras entidades nacionales, y contó con la compañía de representantes de la Asociación de Campings de Castilla y León (Asecal), que integra a 20 establecimientos de la comunidad y la agencia de receptivo Meet Segovia.

### La agenda cultural, en la web

Por otra parte, la administración regional ha puesto en marcha el portal web 'Cultura de Castilla y León' ([www.cultura.jcyl.es](http://www.cultura.jcyl.es)); una herramienta que hará visible desde el punto de vista turístico a Castilla y León como evento cultural.

El portal cultural y su 'Agenda Cultural de Castilla y León' se constituyen en una carta de presentación de Castilla y León como evento cultural durante todo este año. La información que aporta este portal web servirá para diversificar y desestacionalizar la oferta turística, apostando por la oferta cultural de la comunidad como uno de los principales atractivos para los visitantes de la comarca.

## Turismo ha participado en una feria en Bélgica, de donde procede la tercera parte de las visitas

La consejera de Cultura y Turismo, Alicia García, se ha referido a que este portal cultural pretende hacer partícipes a todos los ciudadanos de la vida cultural de Castilla y León, contribuir al impulso de la cultura como sector

entidades culturales, públicas y privadas de la comunidad, y hacer de la cultura un elemento estratégico para la modernización y desarrollo económico de Castilla y León, de sus profesionales, de sus empresas y de la ciudadanía en su conjunto.

'Cultura de Castilla y León' pretende ser un instrumento eficaz para enriquecer la oferta turística de la comunidad y favorecer su comercialización. El proyecto, que se irá ampliando y creciendo, propiciará



Mirador en la Tierra de Campos vallisoletana.

**[www.cultura.jcyl.com](http://www.cultura.jcyl.com)  
recopila a modo de  
agenda los eventos  
culturales de la región**

productivo y de dinamización económica de primer orden, fomentar la transparencia en la política cultural de la región, impulsar la colaboración entre las distintas administraciones y

una mayor difusión de la vida cultural de la comunidad autónoma al incluir la programación cultural, no solo de la Junta de Castilla y León, sino de otras administraciones e instituciones culturales de la región. De este modo, proporcionará a todos los ciudadanos de Castilla y León una nueva herramienta que será el punto de referencia para los ciudadanos que quieran acceder a las actividades culturales que se celebren en cualquier rincón de la comunidad.



# Castilla y León recibe 120 millones de euros más de la PAC para el desarrollo rural

La región dispondrá de 969 millones de los fondos europeos durante los próximos cinco años. Esta cantidad supone el 12% del total de la asignación que le corresponde a España

Las iniciativas de la comunidad castellano-leonesa en favor del desarrollo rural ha resultado bien paradas en las cuentas de la nueva Política Agraria Común (PAC). El reparto de los fondos europeos, en el capítulo correspondiente a las partidas destinadas a la puesta en marcha de iniciativas en favor del desarrollo rural, se incrementarán en 120 millones de euros durante los próximos cinco años respecto a la asignación anterior. Este es el consenso alcanzado entre las comunidades autónomas y el Ministerio de Agricultura en la Conferencia Sectorial de Agricultura y Desarrollo Rural celebrada a finales del mes de enero.

Castilla y León recibirá 969 millones de una partida global de 8.053; el 12%. Solo Andalucía -23,7%- y Castilla la

**La Junta de Castilla y León aportará el 70%, mientras que el Magrama pondrá el 30% restante**

Mancha -14,2%- se llevan un porcentaje más jugoso de la tarta.

La Administración General del Estado se compromete a aportar el 30% del gasto nacional que corresponda a cada programa de desarrollo rural de las comunidades autónomas. Hasta ahora contribuía con el 50%, de manera que serán las administraciones regionales las que deberán asumir ahora ese 20%; hasta el 70%. Desde la Consejería de Agricultura y Ganadería ya ha confir-

mado que la Junta de Castilla y León se hará cargo de este sobrecoste.

A este respecto, la Federación para la Promoción Rural Integral de Castilla y León (Princal) se “felicitó por la decisión de aplicar criterios objetivos que no han discriminado a Castilla y León frente a otras comunidades autónomas, a diferencia del reparto de Feader del periodo anterior, que se realizó de manera arbitraria”, según explican en nota de prensa. Desde Princal consideran el reparto de fondos de desarrollo rural como “una victoria de la Consejería de Agricultura para el medio rural”.

Sin embargo, la organización agraria Asaja considera que la región, “por tamaño y características agroganaderas”, debería recibir una cantidad superior a la que se ha asignado.



Una realidad con futuro

# GRUPOS DE ACCIÓN LOCAL PARTICIPANTES EN EL PROYECTO DE COOPERACIÓN 'HERMES. LA COMUNICACIÓN COMO VECTOR DE LA IMAGEN DEL MEDIO RURAL'



financiado por:

